



REGIONE MOLISE

SERVIZIO DI PROTEZIONE CIVILE

CENTRO FUNZIONALE DECENTRATO DEL MOLISE



Direttiva del Presidente del Consiglio dei Ministri del 27.02.2004 "Indirizzi operativi per la gestione organizzativa e funzionale del Sistema di Allertamento Nazionale e Regionale per il rischio idrogeologico e idraulico ai fini di Protezione Civile" - DGR Molise N° 78 del 19.02.2018 "Sistema di Allertamento Multi-Rischio della Regione Molise"

Bollettino di Vigilanza

num. 323 del 19/11/2018

IL PREVISORE:
DI PILLA SERGIO

Inizio validità ore 14:00 L.T. del 19/11/2018
Fine validità ore 23:59 L.T. del 20/11/2018
Prossimo aggiornamento ore 14:00 L.T. del 20/11/2018

Previsione sinottica

Un' ampia area depressionaria, posizionata sull'Europa centrale, sta determinando l'avvezione di aria fredda di origine polare su gran parte del comparto continentale. In risposta a tale avvezione tende a formarsi, sul Mediterraneo centro-occidentale, un minimo al suolo con contributo di aria più calda e umida meridionale, in graduale spostamento verso la Sardegna e, dal pomeriggio di oggi, verso le regioni peninsulari, con fenomeni più significativi su Lazio e Campania e un generale rinforzo della ventilazione; al Nord il passaggio dell'aria fredda causerà locali nevicate sull'area alpina e in nottata anche su parte dell'Emilia-Romagna. Domani nubi e fenomeni insisteranno al Centro-Sud e sull'Emilia-Romagna

Previsione meteorologica per oggi 19/11/2018 fino alle ore 23:59 L.T.



Stato del cielo: precipitazioni da sparse a diffuse, a prevalente carattere di rovescio o temporale, sui settori occidentali, con quantitativi cumulati generalmente moderati, fino a puntualmente elevati; sparse, localmente anche a carattere di rovescio o temporale, sui restanti settori, con quantitativi cumulati da deboli a puntualmente moderati

Temperature: senza variazioni significative

Venti: forti dai quadranti sud-orientali

Mare: molto mosso

Previsione meteorologica per domani 20/11/2018 fino alle ore 23:59 L.T.



Stato del cielo: precipitazioni da sparse a diffuse, a prevalente carattere di rovescio o temporale, sui settori occidentali, con quantitativi cumulati generalmente moderati, fino a puntualmente elevati; sparse, localmente anche a carattere di rovescio o temporale, sui restanti settori, con quantitativi cumulati da deboli a puntualmente moderati

Temperature: minime in sensibile aumento; massime in locale sensibile aumento

Venti: forti dai quadranti meridionali

Mare: molto mosso

Tendenza

Previsione per il 19/11/2018 (+2D)

Parziale miglioramento nella successiva giornata di mercoledì



C.DA SELVA DEL CAMPO, SNC - 86020 CAMPOCHIARO (CB)
SALA OPERATIVA 0874.7791 NUMERO VERDE PER L'EMERGENZA 800 120 021
centro.funzionale@mail.regione.molise.it sala.operativa@protezionecivile.molise.it
regionemolise@cert.regione.molise.it sala.operativa@pec.protezionecivile.molise.it



Direttiva del Presidente del Consiglio dei Ministri del 27.02.2004 "Indirizzi operativi per la gestione organizzativa e funzionale del Sistema di Allertamento Nazionale e Regionale per il rischio idrogeologico e idraulico ai fini di Protezione Civile" - DGR Molise N° 78 del 19.02.2018 "Sistema di Allertamento Multi-Rischio della Regione Molise"

Bollettino di Sintesi delle Criticità

IL PREVISORE:
DI PILLA SERGIO

Inizio validità ore 14:00 L.T. del 19/11/2018

Fine validità ore 23:59 L.T. del 19/11/2018

Prossimo aggiornamento ore 14:00 L.T. del 20/11/2018

Premesso che:

E' in corso un Avviso di Allerta

Il Centro Funzionale della Regione Molise:

- Sulla base della previsione sinottica sull'Italia e della previsione quantitativa di precipitazione per le zone di vigilanza meteorologica emesse in data odierna dal Settore Meteo del Centro Funzionale Centrale del Dipartimento della Protezione Civile;

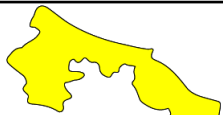
- Sulla base dei dati disponibili registrati dalla rete di monitoraggio meteoidropluviometrica nelle ultime 24 ore;

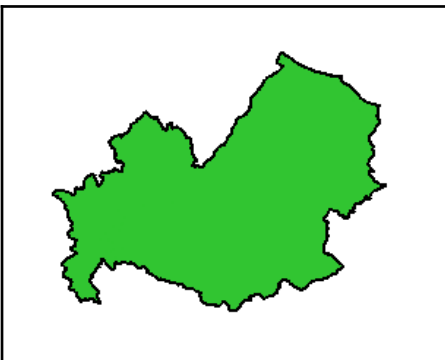
- Sulla base del Bollettino Valanghe, emesso in data odierna dal Servizio Meteomont dell'Arma dei Carabinieri per l'area denominata "Appennino Molisano"

Valuta le seguenti criticità:

oggi

	Zone di Allerta			
	Tipo Criticità	A	B	C
	Idrogeologica	Giallo	Giallo	Giallo
	Idraulica	Verde	Verde	Verde
	Temporalì	Arancione	Giallo	Giallo
	Vento	Giallo	Giallo	Giallo
	Neve e neve a bassa quota	Verde	Verde	Verde

	Zone di Allerta	
	Tipo Criticità	Litorale Molisano
	Moto ondoso	Giallo

	Zone di Allerta	
	Tipo Criticità	Appennino molisano
	Valanghe	Verde

SCALA EUROPEA DEL GRADO DI PERICOLO VALANGHE EUROPEAN AVALANCHE WARNING SERVICE



per maggiori dettagli sulla previsione neve e valanghe Meteomont: www.meteomont.gov.it



C.DA SELVA DEL CAMPO, SNC - 86020 CAMPOCHIARO (CB)

SALA OPERATIVA 0874.7791

NUMERO VERDE PER L'EMERGENZA 800 120 021

centro.funzionale@mail.regione.molise.it

sala.operativa@protezionecivile.molise.it

regionemolise@cert.regione.molise.it

sala.operativa@pec.protezionecivile.molise.it



REGIONE MOLISE

SERVIZIO DI PROTEZIONE CIVILE

CENTRO FUNZIONALE DECENTRATO DEL MOLISE



Direttiva del Presidente del Consiglio dei Ministri del 27.02.2004 "Indirizzi operativi per la gestione organizzativa e funzionale del Sistema di Allertamento Nazionale e Regionale per il rischio idrogeologico e idraulico ai fini di Protezione Civile" - DGR Molise N° 78 del 19.02.2018 "Sistema di Allertamento Multi-Rischio della Regione Molise"

IL PREVISORE:
DI PILLA SERGIO

Inizio validità ore 00:00 L.T. del 20/11/2018
Fine validità ore 23:59 L.T. del 20/11/2018
Prossimo aggiornamento ore 14:00 L.T. del 20/11/2018

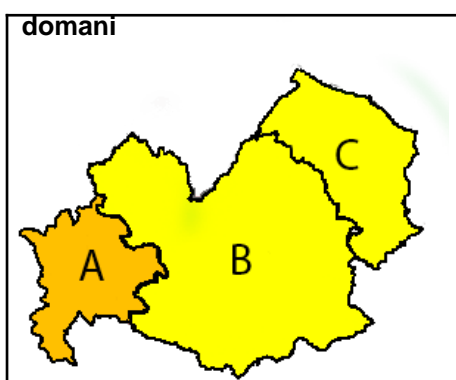
Premesso che:

E' in corso un Avviso di Allerta

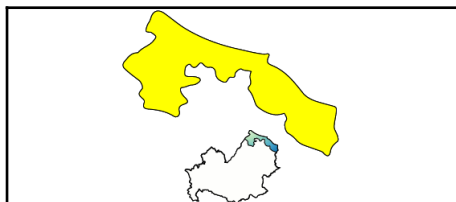
Il Centro Funzionale della Regione Molise:

- Sulla base della previsione sinottica sull'Italia e della previsione quantitativa di precipitazione per le zone di vigilanza meteorologica emesse in data odierna dal Settore Meteo del Centro Funzionale Centrale del Dipartimento della Protezione Civile;
- Sulla base dei dati disponibili registrati dalla rete di monitoraggio meteoidropluviometrica nelle ultime 24 ore;
- Sulla base del Bollettino Valanghe, emesso in data odierna dal Servizio Meteomont dell'Arma dei Carabinieri per l'area denominata "Appennino Molisano"

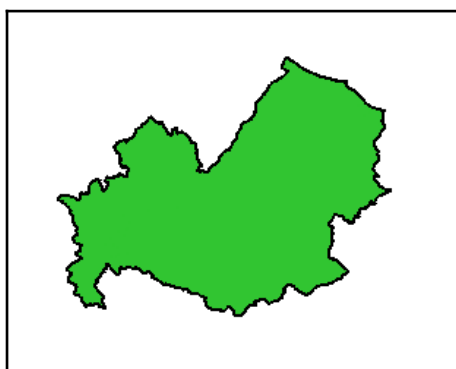
Valuta le seguenti criticità:



Tipo Criticità	Zone di Allerta		
	A	B	C
Idrogeologica	Giallo	Giallo	Giallo
Idraulica	Verde	Verde	Verde
Temporali	Arancione	Giallo	Giallo
Vento	Giallo	Giallo	Giallo
Neve e neve a bassa quota	Verde	Verde	Verde



Tipo Criticità	Zone di Allerta
Moto ondoso	Litorale Molisano Giallo



Tipo Criticità	Zone di Allerta
Valanghe	Appennino molisano Verde



per maggiori dettagli sulla previsione neve e valanghe Meteomont: www.meteomont.gov.it

REGIONE MOLISE GIUNTA REGIONALE
Protocollo Partenza N. 147069/2018 del 19-11-2018
Doc. Principale - Copia Del Documento Firmato Digitalmente



C.DA SELVA DEL CAMPO, SNC - 86020 CAMPOCHIARO (CB)
SALA OPERATIVA 0874.7791 NUMERO VERDE PER L'EMERGENZA 800 120 021
centro.funzionale@mail.regione.molise.it sala.operativa@protezionecivile.molise.it
regionemolise@cert.regione.molise.it sala.operativa@pec.protezionecivile.molise.it



REGIONE MOLISE

SERVIZIO DI PROTEZIONE CIVILE

CENTRO FUNZIONALE DECENTRATO DEL MOLISE



Direttiva del Presidente del Consiglio dei Ministri del 27.02.2004 "Indirizzi operativi per la gestione organizzativa e funzionale del Sistema di Allertamento Nazionale e Regionale per il rischio idrogeologico e idraulico ai fini di Protezione Civile" - DGR Molise N° 78 del 19.02.2018 "Sistema di Allertamento Multi-Rischio della Regione Molise"

Analizzati i prodotti di previsione meteorologica relativi al documento Previsione Sinottica sull'Italia e la Previsione Quantitativa di precipitazione per le zone di vigilanza meteorologica emesse dal Dipartimento della Protezione Civile, Centro Funzionale Centrale, Settore Meteo, si trasmettono le valutazioni formulate dal Centro Funzionale Decentrato del Molise per il territorio regionale, contenute nell'allegato Bollettino di Vigilanza Regionale.

Pertanto si invitano i soggetti in indirizzo per i rispettivi adempimenti posti a loro carico, a voler adottare le iniziative più opportune.

Eventuali ulteriori comunicazioni saranno inoltrate in relazione all'evoluzione delle condizioni meteorologiche.

Il presente Bollettino di vigilanza è consultabile sul sito web: www.protezionecivile.molise.it.

**IL DIRETTORE DEL SERVIZIO DI
PROTEZIONE CIVILE
PITASSI GIUSEPPE**

(DOCUMENTO INFORMATICO SOTTOSCRITTO CON FIRMA
DIGITALE AI SENSI DELL'ART. 24 DEL D.LGS. 07/03/2005,82)

Lista distribuzione bollettino

Dipartimento Nazionale della Protezione Civile

Presidente della Giunta Regionale

Prefetture (Campobasso e Isernia)

Province (Campobasso e Isernia)

A.S.R.E.M.

Consorzi di Bonifica Piana di Venafro, Destra Trigno-Basso Biferno, Larinese-Basso Biferno, Integrale Larinese

Consorzi per lo Sviluppo Industriale di Campobasso-Bojano, Valle del Biferno, Isernia-Venafro

Molise Acque - Consorzio Capitanata

A tutti i Comuni della Regione Molise

Comando Regionale Carabinieri Forestale Abruzzo e Molise

Ufficio Territoriale Biodiversità Carabinieri Forestali

Parco Nazionale Abruzzo Lazio e Molise - Settore Mainarde

Direzione Regionale VV.F.

Capitaneria di Porto (Termoli)

Anas - Società Autostrade - Trenitalia - Enel - SGM Rete Gas - Telecom - SEA - RFI



C.DA SELVA DEL CAMPO, SNC - 86020 CAMPOCHIARO (CB)
SALA OPERATIVA 0874.7791 NUMERO VERDE PER L'EMERGENZA 800 120 021
centro.funzionale@mail.regione.molise.it sala.operativa@protezionecivile.molise.it
regionemolise@cert.regione.molise.it sala.operativa@pec.protezionecivile.molise.it